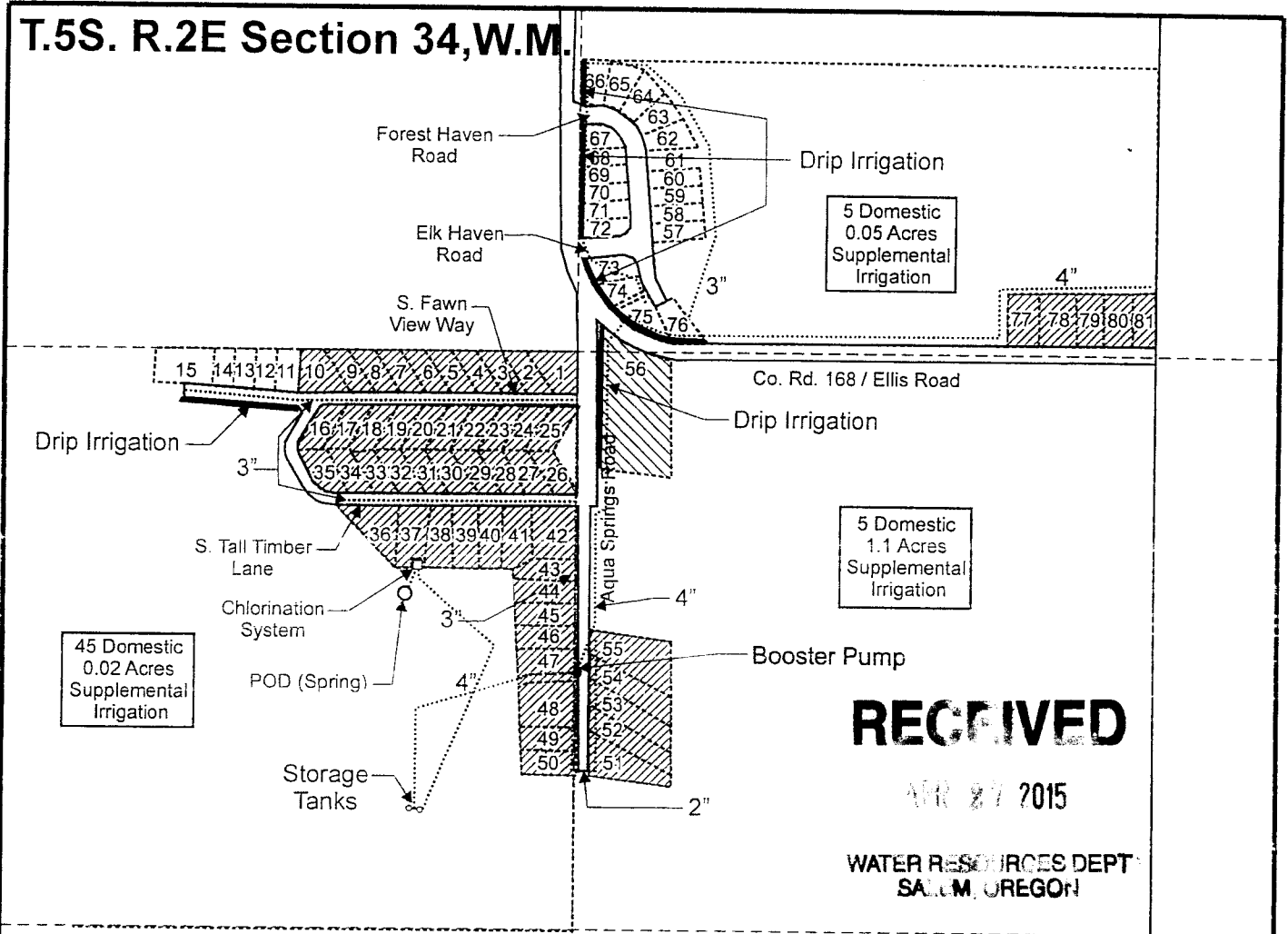


T.5S. R.2E Section 34, W.M.








RECEIVED



APR 27 2015

WATER RESOURCES DEPT
SALMON, OREGON

Point of diversion (spring) is located 2,080 feet north and 1,700 feet west of the SE corner, Section 34.

-  Supplemental Group Domestic area (55 sites) under App S-83594, Permit S-53495
-  Field area (1.10 Acres) supplemental irrigation under App S-83594, Permit S-53495
-  Strip area (0.07 Acres) supplemental drip-irrigation under App S-83594, Permit S-53495
-  Tax lot boundary
-  Water Mainline

Scale: 1" = 400'



EXPIRATION DATE: 6/30/2015



34 35
3 2

This map was prepared for the purpose of identifying the location of a water right only and is not intended to provide legal dimensions or location of property ownership lines.

Pacific Hydro-Geology Inc.

Claim of Beneficial Use Map
Application S-83594, Permit S-53495

Thomas F. & Donna V. Fitzpatrick
T.5S. R.2E. Section 34, W.M.

Fitzpatrick_COBUmap.cdr

T.5S. R.2E Section 34, W.M

- 1. TL 5 2E 34DB 0100
- 2. TL 5 2E 34DB 0200
- 3. TL 5 2E 34DB 0300
- 4. TL 5 2E 34DB 0400
- 5. TL 5 2E 34DB 0500
- 6. TL 5 2E 34DB 0600
- 7. TL 5 2E 34DB 0700
- 8. TL 5 2E 34DB 0800
- 9. TL 5 2E 34DB 0900
- 10. TL 5 2E 34DB 1000

- 67. TL 5 2E 34AD 1200
- 68. TL 5 2E 34AD 1300
- 69. TL 5 2E 34AD 1400
- 70. TL 5 2E 34AD 1500
- 71. TL 5 2E 34AD 1600
- 72. TL 5 2E 34AD 1700

- 62. TL 5 2E 34AD 0700
- 63. TL 5 2E 34AD 0800
- 64. TL 5 2E 34AD 0900
- 65. TL 5 2E 34AD 1000
- 66. TL 5 2E 34AD 1100

- 73. TL 5 2E 34AD 1800
- 74. TL 5 2E 34AD 1900
- 75. TL 5 2E 34AD 2000
- 76. TL 5 2E 34AD 2100

- 57. TL 5 2E 34AD 0200
- 58. TL 5 2E 34AD 0300
- 59. TL 5 2E 34AD 0400
- 60. TL 5 2E 34AD 0500

- 11. TL 5 2E 34DB 1100
- 12. TL 5 2E 34DB 1200
- 13. TL 5 2E 34DB 1300
- 14. TL 5 2E 34DB 1400
- 15. TL 5 2E 34DB 1500

- 16. TL 5 2E 34DB 1600
- 17. TL 5 2E 34DB 1700
- 18. TL 5 2E 34DB 1800
- 19. TL 5 2E 34DB 1900
- 20. TL 5 2E 34DB 2000
- 21. TL 5 2E 34DB 2100
- 22. TL 5 2E 34DB 2200
- 23. TL 5 2E 34DB 2300
- 24. TL 5 2E 34DB 2400
- 25. TL 5 2E 34DB 2500

- 16. TL 5 2E 34DB 2600
- 17. TL 5 2E 34DB 2700
- 18. TL 5 2E 34DB 2800
- 19. TL 5 2E 34DB 2900
- 20. TL 5 2E 34DB 3000
- 21. TL 5 2E 34DB 3100
- 22. TL 5 2E 34DB 3200
- 23. TL 5 2E 34DB 3300
- 24. TL 5 2E 34DB 3400
- 25. TL 5 2E 34DB 3500

- 26. TL 5 2E 34DB 2600
- 27. TL 5 2E 34DB 2700
- 28. TL 5 2E 34DB 2800
- 29. TL 5 2E 34DB 2900
- 30. TL 5 2E 34DB 3000
- 31. TL 5 2E 34DB 3100
- 32. TL 5 2E 34DB 3200
- 33. TL 5 2E 34DB 3300
- 34. TL 5 2E 34DB 3400
- 35. TL 5 2E 34DB 3500

- 77. TL 5 2E 34AD 2600
- 78. TL 5 2E 34AD 2500
- 79. TL 5 2E 34AD 2400
- 80. TL 5 2E 34AD 2300
- 81. TL 5 2E 34AD 2200

- 36. TL 5 2E 34DB 3600
- 37. TL 5 2E 34DB 3700
- 38. TL 5 2E 34DB 3800
- 39. TL 5 2E 34DB 3900
- 40. TL 5 2E 34DB 4000
- 41. TL 5 2E 34DB 4100
- 42. TL 5 2E 34DB 4200
- 43. TL 5 2E 34DB 4300

44. TL 5 2E 34DB 4400

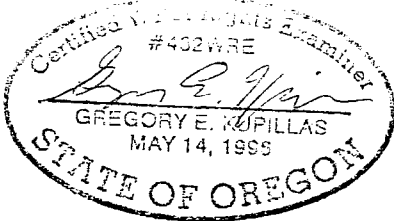
- 45. TL 5 2E 34DB 4500
- 46. TL 5 2E 34DB 4600
- 47. TL 5 2E 34DB 4700
- 48. TL 5 2E 34DB 4900
- 49. TL 5 2E 34DB 5000
- 50. TL 5 2E 34DB 5100

- 55. TL 5 2E 34DB 5600
- 54. TL 5 2E 34DB 5500
- 53. TL 5 2E 34DB 5400
- 52. TL 5 2E 34DB 5300
- 51. TL 5 2E 34DB 5200

RECEIVED

APR 27 2015

WATER RESOURCES DEPT
SALEM, OREGON



EXPIRATION DATE: 6/30/2015

----- Tax lot boundary

Scale: 1" = 400'



0 400 800
Feet

This map was prepared for the purpose of identifying the location of a water right only and is not intended to provide legal dimensions or location of property ownership lines.

Pacific Hydro-Geology Inc.

Tax Lot Location Map
Application S-83594, Permit S-53495

Thomas F. & Donna V. Fitzpatrick
T.5S. R.2E. Section 34, W.M.

Fitzpatrick_COBUmap.cdr